






LEGENDA - VÝKRES PŘEDPOKLÁDANÝCH ŽABORŮ PŮDNIHO FONDU	
	HRANICE ŘEŠENÉHO ÚZEMÍ (k.ú. Litoňov)
	ZASTAVĚNÉ ÚZEMÍ K 31.1.2017
	ZASTAVITELNÉ PLOCHY
	ZASTAVITELNÉ PLOCHY DLE ÚP LITOŇOV VE ZNĚNÍ ZMĚNY Č.1
	KORIDORY DOPRAVNÍ INFRASTRUKTURY

ZÁBOR ZPF A PUPFL	
SV	PLOCHY SMÍŠENÉ OBYTNÉ - venkovské
VD	PLOCHY VÝROBY A SKLADOVÁNÍ - drobná a řemeslná výroba
VZ	PLOCHY VÝROBY A SKLADOVÁNÍ - zemědělská výroba
Pv	PLOCHY VEŘEJNÝCH PROSTRANSTVÍ

DRUH POZEMKU DLE KN	
	ORNÁ PŮDA
	ZAHRADY
	TRVALÉ TRAVNÍ PLOCHY
	LESNÍ POZEMKY
	VODNÍ PLOCHY
	OSTATNÍ PLOCHY

<b>BPEJ</b>	HRANICE BONITOVANÝCH PŮDNĚ EKOLOGICKÝCH JEDNOTEK (BPEJ)
<b>5.12.00/l.</b>	KÓD BPEJ / TŘÍDA OCHRANY ZPF

INVESTICE DO PŮDY	
	VLOŽENÉ INVESTICE DO PŮDY - MELIORACE

ODVODNĚNÍ ÚZEMNÍHO PLÁNU

DISPROJEKT

od 01.01.2021

DLSprojekt s.r.o.

HAVŠKOVÁ NABŘEŽÍ ZŠ 674 01 TŘEBÍČ  
102 601 527 DČ 674 01 TŘEBÍČ  
E-MAIL: DISPROJEKT@VONKY.CZ  
TEL: +420 603 522 531

VED. PROJ.

ZODP. PROJ.

KRESLIL:

OBJEKTNATEL:

POŘIZOVATEL:

AKCE:

VÝKRES:

Ing. arch. Milan Grygar

Ing. arch. Milan Grygar

Ing. Lukáš Petr, Helena Fischerová

Obec Litohoř

Městský úřad Moravské Budějovice, OVÚP

Výkres předpokládaných zborů půdního fondu

STUPEŇ

DATUM

Č. ZÁK.

MĚŘÍTKO

Č. PARÉ

Č. VÝKRESU

09/2017

03/2015

1 : 5000

Územní plán Litohoř